



## OFERTĂ DE VÂNZARE TEREN

Subsemnatul/Subsemnata<sup>^1)</sup> ..... CRACIUNESCU IOANA CUMINATA  
 CNP 25011/4400042, având adresa de comunicare în: localitatea  
GIURGIU, str. Bd. Ferdinand de nr. 14, bl. ...., sc. ....,  
 et. ....2....., ap. 5....., județul/sectorul ..... SECTOR 2....., codul poștal  
 ....., e-mail ....., tel. 0733961317, vând teren  
 agricol situat în extravilan, în suprafață de ..... 0,50 (ha), reprezentând  
 cota parte 100%, la prețul de (\*) ..... 10.000 (lei).<sup>^1)</sup> pe comin lei  
 Se completează numele și prenumele proprietarului terenului. Condițiile  
 de vânzare<sup>^2)</sup> sunt următoarele: ..... <sup>^2)</sup>

Se va completa în cifre și litere. Date privind identificarea terenului:

Specificare	Informații privind amplasamentul terenului							Categorie de folosință <sup>^3)</sup>	Observații
	Orașul/Comuna/Județul (*)	Suprafață (ha)		Număr cadastral (**)	Număr de carte funciară (**)	Număr tarla/lot (**)	Număr parcelă (**)		
		Suprafața totală (*)	Cotă-parte <sup>^5)</sup>						
Se completează de către vânzător.	<u>Giurgiu/Bulbucata</u>	<u>0,50</u>	<u>100%</u>	<u>33020</u>	<u>33020</u>	<u>4</u>	<u>5</u>	<u>arabil</u>	
Verificat primărie <sup>^4)</sup>	<u>X</u>	<u>X</u>	<u>X</u>	<u>X</u>	<u>X</u>	<u>X</u>	<u>X</u>		



<sup>^3)</sup> Se completează categoria de folosință a terenurilor agricole situate în extravilan conform art. 2 din Legea fondului funciar nr. 18/1991, republicată, cu modificările și completările ulterioare. <sup>^4)</sup> Se completează cu „X” rubricile în care informațiile pot fi comparate cu datele din Registrul agricol, evidențele fiscale, evidențele de stare civilă, altele asemenea. <sup>^5)</sup> Cota-parte din suprafață se exprimă în fracție și în hectare. (\*) Declar că terenul agricol situat în extravilan face obiectul acțiunii pentru pronunțarea unei hotărâri judecătorești care să țină loc de contract de vânzare: DA [ ] NU [ ] Cunoscând că falsul în declarații se pedepsește conform Legii nr. 286/2009 privind Codul penal, cu modificările și completările ulterioare, declar că datele sunt reale, corecte și complete.

Vânzător/Împuternicit,

..... *CRISTINA MĂSCU OANA CĂMĂRITA* .....

(numele și prenumele în clar)

Semnătura

..... *Cristina* .....

L.S.

Data *18.01.2024* .....



### OFERTĂ DE VÂNZARE TEREN

Subsemnatul/Subsemnata<sup>^1)</sup> Constantina Dumitru,  
 CNP 2.68.051.544.0019, având adresa de comunicare în: localitatea  
Bucuresti, str. Chitila Teche nr. 3, bl. T.D.H., sc. 7,  
 et. 5, ap. 34, județul/sectorul B, codul poștal  
 ....., e-mail ....., tel. 0773869710, vând teren  
 agricol situat în extravilan, în suprafață de 0.15 (ha), reprezentând  
 cota parte 100%, la prețul de (\*) 11.000 (lei).<sup>^1)</sup> insusirea marelui  
 Se completează numele și prenumele proprietarului terenului. Condițiile  
 de vânzare<sup>^2)</sup> sunt următoarele: .....<sup>^2)</sup>

Se va completa în cifre și litere. Date privind identificarea terenului:

Specificare	Informații privind amplasamentul terenului							Categorie de folosință <sup>^3)</sup>	Observații
	Orașul/Comuna/Județul (*)	Suprafață (ha)		Număr cadastral (**)	Număr de carte funciară (**)	Număr tarla/lot (**)	Număr parcelă (**)		
		Suprafața totală (*)	Cotă-parte <sup>^5)</sup>						
Se completează de către vânzător.	<u>Bulbucata</u>	<u>0.15 ha</u>	<u>100%</u>	<u>30103</u>	<u>30103</u>	<u>T13</u>	<u>P14</u>	<u>arabil</u>	
Verificat primărie <sup>^4)</sup>	<u>X</u>	<u>X</u>	<u>X</u>	<u>X</u>	<u>X</u>	<u>X</u>	<u>X</u>		



<sup>^3)</sup> Se completează categoria de folosință a terenurilor agricole situate în extravilan conform art. 2 din Legea fondului funciar nr. 18/1991, republicată, cu modificările și completările ulterioare.<sup>^4)</sup> Se completează cu „X” rubricile în care informațiile pot fi comparate cu datele din Registrul agricol, evidențele fiscale, evidențele de stare civilă, altele asemenea.<sup>^5)</sup> Cota-parte din suprafață se exprimă în fracție și în hectare. (\*) Declar că terenul agricol situat în extravilan face obiectul acțiunii pentru pronunțarea unei hotărâri judecătorești care să țină loc de contract de vânzare: DA [ ] NU [ ] Cunoscând că falsul în declarații se pedepsește conform Legii nr. 286/2009 privind Codul penal, cu modificările și completările ulterioare, declar că datele sunt reale, corecte și complete.

Vânzător/Împuțernicit,  
.....*Constantin Pozele*.....  
(numele și prenumele în clar)

Semnătura  
..........

L.S.  
Data .....

*12.02.2024*



**OFERTA DE VANZARE TEREN**

Subsemnatii

- TEROVAN IOAN ALEXANDRU, CNP 1950508441525
- TEROVAN MARIT-MAGALINA, CNP 24401186415718
- TEROVAN DANIELA CRISTIANA, CNP 2501216400290
- ....., CNP .....
- ....., CNP .....
- ....., CNP .....
- ....., CNP .....

avand adresa de comunicare in: localitatea BUCURESTI, str. Bd. T. VLADIMIR RESCU, nr. 15, bl. ...., sc. ...., et. ...., ap. ...., judetul/sectorul 5, codul postal 050881 e-mail ..... tel. ....

vand teren agricol situat in extravilan, in suprafata de 0,5048 (ha), la pretul de 220.230 (lei)<sup>2)</sup>  
 Conditii de vanzare sunt urmatoarele: (DOUASUTE DOUA ZECI MII DOUA SUTE TREI ZECI RON)

Date privind identificarea terenului

Specificare	Informatii privind amplasamentul terenului						Categoria de folosinta <sup>3)</sup> (**)	Obs.
	Orasul/Comuna/Judetul (*)	Suprafata (ha) (*)	Numar cadastral (**)	Numar de carte funciara (**)	Numar tarla/lot (**)	Numar parcela (**)		
Se completeaza de catre vanzator	BULBUCATA	0,5048	866	31732	-	-	ARABIL	
Verificat primarie <sup>4)</sup>	X	X	X	X	X	X		



Cunoscand ca falsul in declaratii se pedepseste conform Legii nr. 286/2009 privind Codul penal, cu modificarile si completarile ulterioare, declar ca datele sunt reale, corecte si complete.

Vanzator/Imputernicit,

TEROVAN IOAN

(numele si prenumele in clar)

TEROVAN DANIELA CRISTIANA

Data 04.03.2024

Semnatura .....

TEROVAN MARIT-MAGALINA

NOTE:

- Campurile notate cu (\*) sunt obligatoriu de completat.
- Campurile notate cu (\*\*) se completeaza in cazul in care sunt cunoscute informatiile.

<sup>1)</sup> Se completeaza numele si prenumele proprietarului terenului.

<sup>2)</sup> Se va completa in cifre si litere.

<sup>3)</sup> Se completeaza categoria de folosinta a terenurilor agricole situate in extravilan productive, care sunt: arabile, viile, livezile, pepinierele viticole, pomicole, plantatiile de hamei si duzi, pasunile, fanetele, serele, solarele, rasadnitele si altele asemenea, cele cu vegetatie forestiera, daca nu fac parte din amenajamentele silvice, pasunile impadurite, cele ocupate cu constructii si instalatii agrozootehnice, amenajarile piscicole si de imbunatatiri funciare, drumurile tehnologice si de exploatare agricola, platformele si spatiile de depozitare care servesc nevoilor productiei agricole si terenurile neproductive care pot fi amenajate si folosite pentru productia agricola.

<sup>4)</sup> Se completeaza cu „X” rubricile in care informatiile pot fi comparate cu datele din Registrul agricol, evidentele fiscale, evidentele de stare civila, altele asemenea.

OFERTĂ DE VÂNZARE TEREN

Subsemnatul/Subsemnata<sup>^1)</sup> **VÂRTEJEANU ELENA**,  
 CNP **2560927401024**, având adresa de comunicare în: localitatea **COM. BULBUCATA**, str. **VELEA** nr. **20** bl. ...., sc. ...., et. ...., ap. ...., județul/sectorul **GIURGIU**, codul poștal ....., e-mail ....., tel. **0720 191 628**, vând teren agricol situat în extravilan, în suprafață de **0,50** (ha), reprezentând cota parte ....., la prețul de (\*) **12.500** (lei).<sup>^1)</sup> *pedește pe face mii cina scote*  
 Se completează numele și prenumele proprietarului terenului. Condițiile de vânzare<sup>^2)</sup> sunt următoarele: .....<sup>^2)</sup>

Se va completa în cifre și litere. Date privind identificarea terenului:

Specificare	Informații privind amplasamentul terenului							Categorie de folosință <sup>^3)</sup>	Observații
	Orașul/Comuna/Județul (*)	Suprafața totală (*)	Cotă-parte <sup>^5)</sup>	Număr cadastral (**)	Număr de carte funciară (**)	Număr tarla/lot (**)	Număr parcelă (**)		
Se completează de către vânzător.	COM. BULBUCATA JUD. GIURGIU	0,50	///	33396	33396	30/2	19	ARABIL	
Verificat primărie <sup>^4)</sup>		X	X	X	X	X	X		

<sup>^3)</sup> Se completează categoria de folosință a terenurilor agricole situate în extravilan conform art. 2 din Legea fondului funciar nr. 18/1991, republicată, cu modificările și completările ulterioare.<sup>^4)</sup> Se completează cu „X” rubricile în care informațiile pot fi comparate cu datele din Registrul agricol, evidențele fiscale, evidențele de stare civilă, altele asemenea.<sup>^5)</sup> Cota-parte din suprafață se exprimă în fracție și în hectare. (\*) Declar că terenul agricol situat în extravilan face obiectul acțiunii pentru pronunțarea unei hotărâri judecătorești care să țină loc de contract de vânzare: DA [ ] NU  Cunoscând că falsul în declarații se pedepsește conform Legii nr. 286/2009 privind Codul penal, cu modificările și completările ulterioare, declar că datele sunt reale, corecte și complete.



Vânzător/Împuternicit,  
.....VĂRTEJCANU ELENA  
(numele și prenumele în clar)

Semnătura

.....

L.S.

Data ..21.03.2024..



## OFERTĂ DE VÂNZARE TEREN

Subsemnatul/Subsemnata<sup>^1)</sup> VÂRTEJCANU ELENA,  
 CNP 2.56.09.27.401024, având adresa de comunicare în: localitatea  
BULBUCATA, str. VELEA nr. 20, bl. ...., sc. ....,  
 et. ...., ap. ...., județul/sectorul GIURGIU, codul poștal  
 ...., e-mail ....., tel. 0720191626, vând teren  
 agricol situat în extravilan, în suprafață de 0,2038 (ha), reprezentând  
 cota parte 1/1, la prețul de (\*) 5.100 (lei).<sup>^1)</sup> *(cinci mii una sută lei)*  
 Se completează numele și prenumele proprietarului terenului. Condițiile  
 de vânzare<sup>^2)</sup> sunt următoarele: .....<sup>^2)</sup>

Se va completa în cifre și litere. Date privind identificarea terenului:

Specificare	Informații privind amplasamentul terenului							Categorie de folosință <sup>^3)</sup>	Observații
	Orașul/Comuna/Județul (*)	Suprafață (ha)		Număr cadastral (**)	Număr funciar <sup>^4)</sup> (**)	Număr tarla/lot (**)	Număr de parcelă (**)		
Se completează de către vânzător.	COM. <u>BULBUCATA</u> JUD. <u>GIURGIU</u>	<u>0,2038</u>	<u>1/1</u>	<u>33397</u>	<u>33397</u>	<u>30/3</u>	<u>42</u>	<u>ARABII</u>	
Verificat primărie <sup>^4)</sup>		+	+	+	+	+	+		

<sup>^3)</sup> Se completează categoria de folosință a terenurilor agricole situate în extravilan conform art. 2 din Legea fondului funciar nr. 18/1991, republicată, cu modificările și completările ulterioare.<sup>^4)</sup> Se completează cu „X” rubricile în care informațiile pot fi comparate cu datele din Registrul agricol, evidențele fiscale, evidențele de stare civilă, altele asemenea.<sup>^5)</sup> Cota-parte din suprafață se exprimă în fracție și în hectare. (\*) Declar că terenul agricol situat în extravilan face obiectul acțiunii pentru pronunțarea unei hotărâri judecătorești care să țină loc de contract de vânzare: DA [ ] NU  Cunoscând că falsul în declarații se pedepsește conform Legii nr. 286/2009 privind Codul penal, cu modificările și completările ulterioare, declar că datele sunt reale, corecte și complete.



Vânzător/Împuternicit  
.....  
VĂRTEJEANU ELENA

(numele și prenumele în clar)

Semnătura

.....

L.S.

Data 21.03.2024

OFERTĂ DE VÂNZARE TEREN

Subsemnatul/Subsemnata<sup>^1)</sup>  
VARTEJEANU ELENA ..... CNP. 2560927401024.

....., având adresa  
 de comunicare în: localitatea BULBUCATA ..... str.  
VELEA ..... nr. 20, bl. ...., sc. ...., et. ....,  
 ap. ...., județul/sectorul GIURGIU codul poștal  
 ....., e-mail ....., tel. 0720 191 626 ..... vând teren  
 agricol situat în extravilan, în suprafață de 0,2882 (ha), reprezentând  
 cota parte 1/1, la prețul de (\*) 7200 (lei).<sup>^1)</sup> (șapte mii două sute lei)  
 Se completează numele și prenumele proprietarului terenului. Condițiile  
 de vânzare<sup>^2)</sup> sunt următoarele: .....<sup>^2)</sup>

Se va completa în cifre și litere. Date privind identificarea terenului:

Specificare	Informații privind amplasamentul terenului							Categorie de folosință <sup>^3)</sup>	Observații
	Orașul/Comuna/Județul (*)	Suprafață (ha)		Număr cadastral	Număr de carte funciară	Număr tarla/lot	Număr parcelă		
		Suprafața totală (*)	Cotă-parte <sup>^5)</sup>	(**)	(**)	(**)	(**)	(**)	
Se completează de către vânzător.	<u>BULBUCATA JUD. GIURGIU</u>	<u>0,2882</u>	<u>1/1</u>	<u>33424</u>	<u>33424</u>	<u>35/3</u>	<u>4</u>	<u>ARABIL</u>	
Verificat primărie <sup>^4)</sup>	<u>X</u>	<u>X</u>	<u>X</u>	<u>X</u>	<u>X</u>	<u>X</u>	<u>X</u>	<u>X</u>	

<sup>^3)</sup> Se completează categoria de folosință a terenurilor agricole situate în extravilan conform art. 2 din Legea fondului funciar nr. 18/1991, republicată, cu modificările și completările ulterioare. <sup>^4)</sup> Se completează cu „X” rubricile în care informațiile pot fi comparate cu datele din Registrul agricol, evidențele fiscale, evidențele de stare civilă, altele asemenea. <sup>^5)</sup> Cota-parte din suprafață se exprimă în fracție și în hectare. (\*) Declar că terenul agricol situat în extravilan face obiectul acțiunii pentru pronunțarea unei hotărâri judecătorești care să țină loc de contract de vânzare: DA [ ] NU  Cunoscând că falsul în declarații se pedepsește conform Legii nr. 286/2009 privind Codul penal, cu

modificările și completările ulterioare, declar că datele sunt reale, corecte și complete.

Vânzător/Împuternicit,  
.....  
VĂRTEJEA NU ELENA  
.....  
(numele și prenumele în clar)

Semnătura

.....

L.S.

Data 21.03.2024  
.....



## OFERTĂ DE VÂNZARE TEREN

Subsemnatul/Subsemnata<sup>^1)</sup>

BRATILIA SORIN - ALEXANDRU  
 CNP 1871124440019, având  
 adresa de comunicare în: localitatea BUCUREȘTI,  
 str. ACMAȘU MARE nr. 12, bl. 51, sc. 1, et.  
2, ap. 5, județul/sectorul 4, codul poștal  
0784378777, e-mail ....., tel. 0784378777, vând teren  
 agricol situat în extravilan, în suprafață de 0,2 (ha), reprezentând  
 cota parte 1/1, la prețul de (\*) 5.000 (lei).<sup>^1)</sup> ciuci'ni' lei'  
 Se completează numele și prenumele proprietarului terenului. Condițiile  
 de vânzare<sup>^2)</sup> sunt următoarele: .....<sup>^2)</sup>

Se va completa în cifre și litere. Date privind identificarea terenului:

Specificare	Informații privind amplasamentul terenului							Categoria de folosință <sup>^3)</sup>	Observații
	Orașul/Comuna/Județul (*)	Suprafața totală (*)	Cotă-parte <sup>^5)</sup>	Număr cadastral (**)	Număr de carte funciară (**)	Număr tarla/lot (**)	Număr parcelă (**)		
Se completează de către vânzător.	BULBUCATA GIURGIU	0,20	1/1	31894	31894	33	52	ARABIL	
Verificat primărie <sup>^4)</sup>		X	X	X	X	X	X		



<sup>^3)</sup> Se completează categoria de folosință a terenurilor agricole situate în extravilan conform art. 2 din Legea fondului funciar nr. 18/1991, republicată, cu modificările și completările ulterioare.<sup>^4)</sup> Se completează cu „X” rubricile în care informațiile pot fi comparate cu datele din Registrul agricol, evidențele fiscale, evidențele de stare civilă, altele asemenea.<sup>^5)</sup> Cota-parte din suprafață se exprimă în fracție și în hectare. (\*) Declar că terenul agricol situat în extravilan face obiectul acțiunii pentru pronunțarea unei hotărâri judecătorești care să țină loc de contract de vânzare: DA [ ] NU [ ] Cunoscând că falsul în declarații se pedepsește conform Legii nr. 286/2009 privind Codul penal, cu modificările și completările ulterioare, declar că datele sunt reale, corecte



și complete.

Vânzător/Împuternicit,

...BRATIA SORIN ALEXANDRU

(numele și prenumele în clar)

Semnătura

.....

L.S.

Data 26.03.2024



## OFERTĂ DE VÂNZARE TEREN

Subsemnatul/Subsemnata<sup>^1)</sup> CIAZA CU ȘTEFAN ALEXANDRU  
 CNP 1770709434545, având  
 adresa de comunicare în: localitatea BULEBUCATA NĂVODARI  
 str. D 23 nr. 12 bl. .... sc. ...., et.  
 ...., ap. 7, județul/sectorul CONSTANȚA, codul poștal  
 ...., e-mail ....., tel. 07707094345, vând teren  
 agricol situat în extravilan, în suprafață de 0,75 (ha), reprezentând  
 cota parte 1/11, la prețul de (\*) 10.000 (lei).<sup>^1)</sup> 7000 lei  
 Se completează numele și prenumele proprietarului. Condițiile  
 de vânzare<sup>^2)</sup> sunt următoarele: .....<sup>^2)</sup>

Se va completa în cifre și litere. Date privind identificarea terenului:

Specificare	Informații privind amplasamentul terenului							Categorie de folosință <sup>^3)</sup>	Observații
	Orașul/Comuna/Județul (*)	Suprafață (ha)		Număr cadastral (**)	Număr de carte funciară (**)	Număr tarla/lot (**)	Număr parcelă (**)		
		Suprafața totală (*)	Cotă-parte <sup>^5)</sup>						
Se completează de către vânzător.	BULEBUCATA	0,75 HA	1/11	31665	31665	123	64	ARABIC	
Verificat primărie <sup>^4)</sup>	X	X	X	X	X	X	X		



<sup>^3)</sup> Se completează categoria de folosință a terenurilor agricole situate în extravilan conform art. 2 din Legea fondului funciar nr. 18/1991, republicată, cu modificările și completările ulterioare.<sup>^4)</sup> Se completează cu „X” rubricile în care informațiile pot fi comparate cu datele din Registrul agricol, evidențele fiscale, evidențele de stare civilă, altele asemenea.<sup>^5)</sup> Cota-parte din suprafață se exprimă în fracție și în hectare. (\*) Declar că terenul agricol situat în extravilan face obiectul acțiunii pentru pronunțarea unei hotărâri judecătorești care să țină loc de contract de vânzare: DA [ ] NU [ ] Cunoscând că falsul în declarații se pedepsește conform Legii nr. 286/2009 privind Codul penal, cu modificările și completările ulterioare, declar că datele sunt reale, corecte

și complete.

Vânzător/Împuternicit

.....  
CIACACU STEFAN ALEXANDRU

(numele și prenumele în clar)

Semnătura

.....  


L.S.

Data ..... 02.04.2024.



Anexa nr. 2  
(Anexa nr. 1B la normele metodologice)

(1) - Model -  
- Formular pentru persoane fizice -

OFERTĂ DE VÂNZARE TEREN

COMAN ION si COMAN GHEORGHITA 1600629400129/2650906400350  
Subsemnatul/Subsemnata<sup>^1</sup>) ..... CNP ....., având adresa de comunicare în:  
localitatea BUCUREȘTI., str. HAGIGHITA nr. 34, bl. ...., sc. ...., et. ...., ap. ....,  
județul/sectorul ..... codul poștal ..... e-mail ..... tel. ....  
vând teren agricol situat în extravilan, în suprafață de 2.2428 (ha), reprezentând cota parte ....100%....,  
la prețul de (\*) 89.135 (lei). optzecișinouamiiunasutatreizecicinci lei

<sup>^1</sup>) Se completează numele și prenumele proprietarului terenului.

Condițiile de vânzare<sup>^2</sup>) sunt următoarele: .....

<sup>^2</sup>) Se va completa în cifre și litere.

Date privind identificarea terenului:

Specificare	Informații privind amplasamentul terenului						Categorie de folosință <sup>^3</sup> ) (**)	Observații
	Orașul/Comuna/Județul (*)	Suprafață (ha)		Număr cadastral (**)	Număr de carte funciară (**)	Număr tarla/lot (**)		
Se completează de către vânzător.	BULBUCATA/GIURGIU	2.2428	100%	33434	33434	27/1	2h	E.A.
Verificat primărie <sup>^4</sup> )	X	X	X	X	X	X	X	X

<sup>^3</sup>) Se completează categoria de folosință a terenurilor agricole situate în extravilan conform art. 2 din Legea fondului funciar nr. 18/1991, republicată, cu modificările și completările ulterioare.

<sup>^4</sup>) Se completează cu „X” rubricile în care informațiile pot fi comparate cu datele din Registrul agricol, evidențele fiscale, evidențele de stare civilă, altele asemenea.

<sup>^5</sup>) Cota-parte din suprafață se exprimă în fracție și în hectare.

(\*) Declar că terenul agricol situat în extravilan face obiectul acțiunii pentru pronunțarea unei hotărâri judecătorești care să țină loc de contract de vânzare: DA [ ] NU [X]

Cunoscând că falsul în declarații se pedepsește conform Legii nr. 286/2009 privind Codul penal, cu modificările și completările ulterioare, declar că datele sunt reale, corecte și complete.

Vânzător/Împuternicit,  
COMAN ION si COMAN GHEORGHITA  
(numele și prenumele în clar)

Semnătura


Data 11.04.2024

NOTE:

Câmpurile notate cu (\*) sunt obligatoriu de completat.

Câmpurile notate cu (\*\*) se completează în cazul în care sunt cunoscute informațiile.





## OFERTĂ DE VÂNZARE TEREN

Subsemnatul/Subsemnata<sup>^1)</sup>

MEASOE Lucea CNP. 1730811451531  
 MEASOE Luca CNP-1020915430040  
 MEASOE ANA ILINCA CNP-6041214430046


....., având adresa de comunicare în: localitatea București, str. Titu Brucos nr. 10, bl. P15, sc. 3, et. 2, ap. 84, județul/sectorul 5, codul poștal 051784, e-mail ....., tel. 072522600, vând teren

agricol situat în extravilan, în suprafață de 0,4221 (ha), reprezentând cota parte 100%, la prețul de (\*) 12500 (lei).<sup>^1)</sup> *(deisprea lui cina bulbucata)*

Se completează numele și prenumele proprietarului terenului. Condițiile de vânzare<sup>^2)</sup> sunt următoarele: .....<sup>^2)</sup>

Se va completa în cifre și litere. Date privind identificarea terenului:


Specificare	Informații privind amplasamentul terenului							Categorie de folosință <sup>^3)</sup>	Observații
	Orașul/Comuna/Județul (*)	Suprafață (ha)		Număr cadastral (**)	Număr de carte funciară (**)	Număr tarla/lot (**)	Număr parcelă (**)		
		Suprafața totală (*)	Cotă-parte <sup>^5)</sup>						
Se completează de către vânzător.	BULBUCATA	0,4221 (ha)	100%	31866	31866	T28/2	P30	ARMORE	
Verificat primărie <sup>^4)</sup>	X	X	X	X	X	X	X	X	




<sup>^3)</sup> Se completează categoria de folosință a terenurilor agricole situate în extravilan conform art. 2 din Legea fondului funciar nr. 18/1991, republicată, cu modificările și completările ulterioare.  
<sup>^4)</sup> Se completează cu „X” rubricile în care informațiile pot fi comparate cu datele din Registrul agricol, evidențele fiscale, evidențele de stare civilă, altele asemenea.  
<sup>^5)</sup> Cota-parte din suprafață se exprimă în fracție și în hectare.  
 (\*) Declar că terenul agricol situat în extravilan face obiectul acțiunii pentru pronunțarea unei hotărâri judecătorești care să țină loc de contract de vânzare: DA [ ] NU [ ] Cunoscând că falsul în declarații se pedepsește conform Legii nr. 286/2009 privind Codul penal, cu

modificările și completările ulterioare, declar că datele sunt reale, corecte și complete.

Vânzător/Împuternicit,  
.....  
(numele și prenumele în clar)

MOAGOE  
Lucia  


MOAGOE  
Lucia  


MOAGOE  
Ana - Ilușica  


Semnătura

.....

L.S.

Data 22.04.2027



## OFERTĂ DE VÂNZARE TEREN

Subsemnatul/Subsemnata<sup>^1)</sup>

Dancea Marin.....CNP. 1510823400391

....., având adresa de comunicare în: localitatea București 51....., str.

Str. Puchenii..... nr. 69....., bl. 5....., sc. 5....., et. 5.....,

ap. ...., județul/sectorul Sec 5....., codul poștal

....., e-mail ....., tel. 0762635601, vând teren

agricol situat în extravilan, în suprafață de 0,24..... (ha), reprezentând

cota parte 100%, la prețul de (\*) 15,000 (lei).<sup>^1)</sup> cinsprezece mii lei

Se completează numele și prenumele proprietarului terenului. Condițiile de vânzare<sup>^2)</sup> sunt următoarele: .....<sup>^2)</sup>

Se va completa în cifre și litere. Date privind identificarea terenului:

Specificare	Informații privind amplasamentul terenului							Categorie de folosință <sup>^3)</sup>	Observații
	Orașul/Comuna/Județul (*)	Suprafață (ha)		Număr cadastral (**)	Număr de carte funciară (**)	Număr tarla/lot (**)	Număr de parcelă (**)		
		Suprafața totală (*)	Cotă-parte <sup>^5)</sup>						
Se completează de către vânzător.	<u>Bulbucata</u>	<u>0,24</u>	<u>100%</u>	<u>33428</u>	<u>33428</u>	<u>T</u> <u>11</u>	<u>P</u> <u>15</u>	<u>Arabil</u>	
Verificat primărie <sup>^4)</sup>	<u>X</u>	<u>X</u>	<u>X</u>	<u>X</u>	<u>X</u>	<u>X</u>	<u>X</u>	<u>X</u>	

<sup>^3)</sup> Se completează categoria de folosință a terenurilor agricole situate în extravilan conform art. 2 din Legea fondului funciar nr. 18/1991, republicată, cu modificările și completările ulterioare.<sup>^4)</sup> Se completează

cu „X” rubricile în care informațiile pot fi comparate cu datele din Registrul agricol, evidențele fiscale, evidențele de stare civilă, altele asemenea.<sup>^5)</sup> Cota-parte din suprafață se exprimă în fracție și în hectare. (\*) Declar că terenul agricol situat în extravilan face obiectul

acțiunii pentru pronunțarea unei hotărâri judecătorești care să țină loc de contract de vânzare: DA [ ] NU [ ] Cunoscând că falsul în declarații se

pedepsește conform Legii nr. 286/2009 privind Codul penal, cu



modificările și completările ulterioare, declar că datele sunt reale, corecte și complete.

Vânzător/Împuternicit,

..... *Oancea Marin* .....

(numele și prenumele în clar)

Semnătura

.....

L.S.

Data *07.05.2024* .....





## OFERTĂ DE VÂNZARE TEREN

Subsemnatul/Subsemnata<sup>^1)</sup>

POPA MIHAELA MARIANA ..... CNP. 244 1226400380  
 POPA MIRELA ..... CNP. 1420411400313

....., având  
 adresa de comunicare în: localitatea BULBUCATA,  
 str. 15. MAIOR OSEBENI nr. 84, bl. ...., sc. ...., et.  
 ...., ap. 2....., județul/sectorul PIETON 5....., codul poștal  
 ....., e-mail ....., tel. 0722505022, vând teren  
 agricol situat în extravilan, în suprafață de 0,1513 (ha), reprezentând  
 cota parte 100%, la prețul de (\*) 50.000 (lei).<sup>^1)</sup> (cina zece mii lei)  
 Se completează numele și prenumele proprietarului terenului. Condițiile  
 de vânzare<sup>^2)</sup> sunt următoarele: .....<sup>^2)</sup>

Se va completa în cifre și litere. Date privind identificarea terenului:

Specificare	Informații privind amplasamentul terenului							Categoria de folosință <sup>^3)</sup>	Observații
	Orașul/Comuna/Județul (*)	Suprafață (ha)		Număr cadastral (**)	Număr de carte funciară (**)	Număr tarla/lot (**)	Număr parcelă (**)		
		Suprafața totală (*)	Cota-parte <sup>^5)</sup>						
Se completează de către vânzător.	<u>Bulbucata</u>	<u>0,1513</u>	<u>100%</u>	<u>343</u>	<u>208/H</u>	<u>2/3</u>	<u>8</u>	<u>arabil</u>	
Verificat primărie <sup>^4)</sup>	<u>X</u>	<u>X</u>	<u>X</u>	<u>X</u>	<u>X</u>	<u>X</u>	<u>X</u>		



<sup>^3)</sup> Se completează categoria de folosință a terenurilor agricole situate în extravilan conform art. 2 din Legea fondului funciar nr. 18/1991, republicată, cu modificările și completările ulterioare.<sup>^4)</sup> Se completează cu „X” rubricile în care informațiile pot fi comparate cu datele din Registrul agricol, evidențele fiscale, evidențele de stare civilă, altele asemenea.<sup>^5)</sup> Cota-parte din suprafață se exprimă în fracție și în hectare. (\*) Declar că terenul agricol situat în extravilan face obiectul acțiunii pentru pronunțarea unei hotărâri judecătorești care să țină loc de contract de vânzare: DA [ ] NU [ ] Cunoscând că falsul în declarații se pedepsește conform Legii nr. 286/2009 privind Codul penal, cu

modificările și completările ulterioare, declar că datele sunt reale, corecte și complete.

Vânzător/Împuternicit,

..... POPA MARIA MICA

(numele și prenumele în clar)

..... POPA MIRELA

Semnătura

.....  POPA

L.S.

Data ..... 17.05.2024



## OFERTĂ DE VÂNZARE TEREN

Subsemnatul/Subsemnata<sup>^1)</sup>

IREA NEACSU .....CNP. 1480717400511  
 .....CNP.....

....., având  
 adresa de comunicare în: localitatea BRAGADIRU .....,  
 str. CELOFIBREI ..... nr. 32 ....., bl. ...., sc. ...., et.

....., ap. ...., județul/sectorul ILFOV ....., codul poștal  
 ....., e-mail ....., tel. 0785649933 .....

vând teren  
 agricol situat în extravilan, în suprafață de 0,50 (ha), reprezentând  
 cota parte 100%, la prețul de (\*) 56.000 lei (lei).<sup>^1)</sup> (cincizeci și șase mii lei)

Se completează numele și prenumele proprietarului terenului. Condițiile  
 de vânzare<sup>^2)</sup> sunt următoarele: .....<sup>^2)</sup>

Se va completa în cifre și litere. Date privind identificarea terenului:

Specificare	Informații privind amplasamentul terenului							Categorie de folosință <sup>^3)</sup>	Observații
	Orașul/Comuna/Județul (*)	Suprafață (ha)		Număr cadastral (**)	Număr de carte funciară (**)	Număr tarla/lot (**)	Număr parcelă (**)		
		Suprafața totală (*)	Cotă-parte <sup>^5)</sup>						
Se completează de către vânzător.	<u>BULBUCATA</u>	<u>0,50</u>	<u>100%</u>	<u>31816</u>	<u>31816</u>	<u>2/335</u>	<u>ARABIL</u>		
Verificat primărie <sup>^4)</sup>	<u>X</u>	<u>X</u>	<u>X</u>	<u>X</u>	<u>X</u>	<u>X</u>	<u>X</u>		



<sup>^3)</sup> Se completează categoria de folosință a terenurilor agricole situate în extravilan conform art. 2 din Legea fondului funciar nr. 18/1991, republicată, cu modificările și completările ulterioare. <sup>^4)</sup> Se completează cu „X” rubricile în care informațiile pot fi comparate cu datele din Registrul agricol, evidențele fiscale, evidențele de stare civilă, altele asemenea. <sup>^5)</sup> Cota-parte din suprafață se exprimă în fracție și în hectare. (\*) Declar că terenul agricol situat în extravilan face obiectul acțiunii pentru pronunțarea unei hotărâri judecătorești care să țină loc de contract de vânzare: DA [ ] NU [ ] Cunoscând că falsul în declarații se pedepsește conform Legii nr. 286/2009 privind Codul penal, cu



modificările și completările ulterioare, declar că datele sunt reale, corecte și complete.

Vânzător/Împuternicit,  
UDREA MEACSA  
.....  
(numele și prenumele în clar)

Semnătura  
  
.....  
L.S.  
Data 11.06.2024  
.....



## OFERTĂ DE VÂNZARE TEREN

Subsemnatul/Subsemnata<sup>^1)</sup>

..... DARIE MIREZA ..... CNP: 273 09.29 44 15 10  
 ..... VIDROU NATALITA ..... CNP: 248 0206500656

....., având adresa de comunicare în: localitatea GALATI, str. OTECARICOR nr. 32, bl. P2, sc. 2, et. 1, ap. 4F, județul/sectorul ..... codul poștal ....., e-mail ....., tel. 0766268511, vând teren agricol situat în extravilan, în suprafață de 0,50 (ha), reprezentând cota parte 100%, la prețul de (\*) 8000 (lei).<sup>^1)</sup> (OPT MII LEI)  
 Se completează numele și prenumele proprietarului terenului. Condițiile de vânzare<sup>^2)</sup> sunt următoarele: .....<sup>^2)</sup>

Se va completa în cifre și litere. Date privind identificarea terenului:

Specificare	Informații privind amplasamentul terenului							Categoria de folosință <sup>^3)</sup>	Observații
	Orașul/Comuna/Județul (*)	Suprafață (ha)		Număr cadastral	Număr de carte funciară	Număr tarla/lot	Număr parcelă		
		Suprafața totală (*)	Cotă-parte <sup>^5)</sup>	(**)	(**)	(**)	(**)	(**)	
Se completează de către vânzător.	<u>BULBUCATA</u>	<u>0,50</u>	<u>100%</u>	<u>33669</u>	<u>33669</u>	<u>34/6</u>		<u>ARABIL</u>	
Verificat primărie <sup>^4)</sup>	<u>X</u>	<u>X</u>	<u>X</u>	<u>X</u>	<u>X</u>	<u>X</u>	<u>X</u>		



<sup>^3)</sup> Se completează categoria de folosință a terenurilor agricole situate în extravilan conform art. 2 din Legea fondului funciar nr. 18/1991, republicată, cu modificările și completările ulterioare.<sup>^4)</sup> Se completează cu „X” rubricile în care informațiile pot fi comparate cu datele din Registrul agricol, evidențele fiscale, evidențele de stare civilă, altele asemenea.<sup>^5)</sup> Cota-parte din suprafață se exprimă în fracție și în hectare. (\*) Declar că terenul agricol situat în extravilan face obiectul acțiunii pentru pronunțarea unei hotărâri judecătorești care să țină loc de contract de vânzare: DA [ ] NU [ ] Cunoscând că falsul în declarații se pedepsește conform Legii nr. 286/2009 privind Codul penal, cu

modificările și completările ulterioare, declar că datele sunt reale, corecte și complete.

Vânzător/Împuternicit,

DARIE MIRELA

.....

(numele și prenumele în clar)

VI DROI NATALITA

Semnătura

.....

L.S.

Data ..11.06.2024..



### OFERTĂ DE VÂNZARE TEREN

Subsemnatul/Subsemnata<sup>^1)</sup>

POPA MARIANA MARIANA CNP: 244.12264.00.380  
 POPA MURCEA CNP: 142.0711400.313

....., având adresa de comunicare în: localitatea BUCUREȘTI, str. 12 MARIANA MARIANA nr. 6A, bl. ...., sc. ...., et. ...., ap. 2, județul/sectorul SECTOR 5, codul poștal ....., e-mail ....., tel. 0722505022, vând teren agricol situat în extravilan, în suprafață de 1,04 (ha), reprezentând cota parte 100%, la prețul de (\*) 150.000 (lei).<sup>^1)</sup> (unacela unei locuințe lei)  
 Se completează numele și prenumele proprietarului terenului. Condițiile de vânzare<sup>^2)</sup> sunt următoarele: .....<sup>^2)</sup>

Se va completa în cifre și litere. Date privind identificarea terenului:

Specificare	Informații privind amplasamentul terenului							Categorie de folosință <sup>^3)</sup>	Observații
	Orașul/Comuna/Județul (*)	Suprafață totală (*)	Cotă-parte <sup>^5)</sup>	Număr cadastral (**)	Număr de carte funciara <sup>^6)</sup> (**)	Număr tarla/lot (**)	Număr parcelă (**)		
Se completează de către vânzător.	Bulboacăda	1,04	100%	411	33693	6	-	orabil.	
Verificat primărie <sup>^4)</sup>	X	X	X	X	X	X	X		



<sup>^3)</sup> Se completează categoria de folosință a terenurilor agricole situate în extravilan conform art. 2 din Legea fondului funciar nr. 18/1991, republicată, cu modificările și completările ulterioare.  
<sup>^4)</sup> Se completează cu „X” rubricile în care informațiile pot fi comparate cu datele din Registrul agricol, evidențele fiscale, evidențele de stare civilă, altele asemenea.  
<sup>^5)</sup> Cota-parte din suprafață se exprimă în fracție și în hectare.  
 (\*) Declar că terenul agricol situat în extravilan face obiectul acțiunii pentru pronunțarea unei hotărâri judecătorești care să țină loc de contract de vânzare: DA [ ] NU [ ] Cunoscând că falsul în declarații se pedepsește conform Legii nr. 286/2009 privind Codul penal, cu

modificările și completările ulterioare, declar că datele sunt reale, corecte și complete.

Vânzător/Împuternicit,

.....*POPA MARCUȘA LUCIA*.....

(numele și prenumele în clar)

*POPA MURCEA*

Semnătura

.....*Luci Popa*.....

L.S.

Data .....*26.07.2024*.....



## OFERTĂ DE VÂNZARE TEREN

Subsemnatul/Subsemnata<sup>^1)</sup>

BRATILA SORIN ALEXANDRU CNP. 189112440019  
BRAMBA CARMEN CNP. 1860904394522

....., având  
 adresa de comunicare în: localitatea Bucuresti,  
 str. ACMASU MARE nr. 12, bl. 51, sc. 7, et.  
2, ap. 5, județul/sectorul 4, codul poștal  
 ....., e-mail ....., tel. 0784378777, vând teren  
 agricol situat în extravilan, în suprafață de 0,8394 (ha), reprezentând  
 cota parte 100% la prețul de (\*) 23.500 (lei).<sup>^1)</sup> daugiobitului mi ai cunoscute  
 Se completează numele și prenumele proprietarului terenului. Condițiile  
 de vânzare<sup>^2)</sup> sunt următoarele: .....<sup>^2)</sup>

Se va completa în cifre și litere. Date privind identificarea terenului:

Specificare	Informații privind amplasamentul terenului							Categorie de folosință <sup>^3)</sup>	Observații
	Orașul/Comuna/Județul (*)	Suprafață (ha)		Număr cadastral (**)	Număr de carte funciară (**)	Număr tarla/lot (**)	Număr parcelă (**)		
		Suprafața totală (*)	Cotă-parte <sup>^5)</sup>						
Se completează de către vânzător.	<u>BULBUCATA GR</u>	<u>0,8394</u>	<u>100%</u>	<u>31853</u>	<u>31853</u>	<u>7</u>	<u>19</u>	<u>ARABIL</u>	
Verificat primărie <sup>^4)</sup>	<u>X</u>	<u>X</u>	<u>X</u>	<u>X</u>	<u>X</u>	<u>X</u>	<u>X</u>		



<sup>^3)</sup> Se completează categoria de folosință a terenurilor agricole situate în extravilan conform art. 2 din Legea fondului funciar nr. 18/1991, republicată, cu modificările și completările ulterioare.<sup>^4)</sup> Se completează cu „X” rubricile în care informațiile pot fi comparate cu datele din Registrul agricol, evidențele fiscale, evidențele de stare civilă, altele asemenea.<sup>^5)</sup> Cota-parte din suprafață se exprimă în fracție și în hectare. (\*) Declar că terenul agricol situat în extravilan face obiectul acțiunii pentru pronunțarea unei hotărâri judecătorești care să țină loc de contract de vânzare: DA [ ] NU [ ] Cunoscând că falsul în declarații se pedepsește conform Legii nr. 286/2009 privind Codul penal, cu



modificările și completările ulterioare, declar că datele sunt reale, corecte și complete.

Vânzător/Împuternicit,

BRAȚEA JOHNN ALEXANDRU

(numele și prenumele în clar)

Semnătura

.....

L.S.

Data 31.07.2024



## OFERTĂ DE VÂNZARE TEREN

Subsemnatul/Subsemnata<sup>^1)</sup>

BRATIUA SORIN-ALEXANDRU CNP. 1891124440019  
BRATIUA CARMEN CNP. 2860904394522

....., având  
 adresa de comunicare în: localitatea BULBUCATA,  
 str. ALMAJY MARK nr. 12, bl. 51, sc. 1, et.  
2, ap. 5, județul/sectorul 4, codul poștal  
 ....., e-mail ....., tel. 0784398777, vând teren  
 agricol situat în extravilan, în suprafață de 0,25 (ha), reprezentând  
 cota parte 100% la prețul de (\*) 7000 (lei).<sup>^1)</sup> zona m. R. 1  
 Se completează numele și prenumele proprietarului terenului. Condițiile  
 de vânzare<sup>^2)</sup> sunt următoarele: .....<sup>^2)</sup>

Se va completa în cifre și litere. Date privind identificarea terenului:

Specificare	Informații privind amplasamentul terenului							Categoria de folosință <sup>^3)</sup>	Observații
	Orașul/Comuna/Județul (*)	Suprafață (ha)		Număr cadastral (**)	Număr de carte funciară (**)	Număr tarla/lot (**)	Număr parcelă (**)		
		Suprafața totală (*)	Cotă-parte <sup>^5)</sup>						
Se completează de către vânzător.	<u>BULBUCATA</u> <u>GR</u>	<u>0,25</u>	<u>100%</u>	<u>31831</u>	<u>31831</u>	<u>2/2</u>	<u>3</u>	<u>AYABIL</u>	
Verificat primărie <sup>^4)</sup>	<u>X</u>	<u>X</u>	<u>X</u>	<u>X</u>	<u>X</u>	<u>X</u>	<u>X</u>		



<sup>^3)</sup> Se completează categoria de folosință a terenurilor agricole situate în extravilan conform art. 2 din Legea fondului funciar nr. 18/1991, republicată, cu modificările și completările ulterioare.<sup>^4)</sup> Se completează cu „X” rubricile în care informațiile pot fi comparate cu datele din Registrul agricol, evidențele fiscale, evidențele de stare civilă, altele asemenea.<sup>^5)</sup> Cota-parte din suprafață se exprimă în fracție și în hectare. (\*) Declar că terenul agricol situat în extravilan face obiectul acțiunii pentru pronunțarea unei hotărâri judecătorești care să țină loc de contract de vânzare: DA [ ] NU [ ] Cunoscând că falsul în declarații se pedepsește conform Legii nr. 286/2009 privind Codul penal, cu

modificările și completările ulterioare, declar că datele sunt reale, corecte și complete.

Vanzător/Împuternicit,  
BRATILA SORIN - ALEXANDRU  
.....  
(numele și prenumele în clar)

Semnătura

.....

L.S.

Data ..... 31.07.2024



OFERTĂ DE VÂNZARE TEREN

Subsemnatul/Subsemnata<sup>^1)</sup>

BRANICA SORIN ALEXANDRU CNP 1891124440019  
 BRANICA CARMEN CNP 1860904394522

....., având  
 adresa de comunicare în: localitatea BUCUREȘTI  
 str. ALMAJU MARIE nr. 12, bl. 5A, sc. 1  
 ....., ap. 5, județul/sectorul 5, codul poștal  
 ....., e-mail ....., tel. 0784378777, vând teren  
 agricol situat în extravilan, în suprafață de 0,3008 (ha), reprezentând  
 cota parte 100% da prețul de (\*) 8400 (lei).<sup>^1)</sup> opt mi poturi de ceai cu  
 Se completează numele și prenumele proprietarului terenului. Condițiile  
 de vânzare<sup>^2)</sup> sunt următoarele: .....<sup>^2)</sup>

Se va completa în cifre și litere. Date privind identificarea terenului:

Specificare	Informații privind amplasamentul terenului							Categorie de folosință <sup>^3)</sup>	Observații
	Orașul/Comuna/Județul (*)	Suprafață totală (*)	Cotă-parte <sup>^5)</sup>	Număr cadastral (**)	Număr de carte funciara <sup>^6)</sup> (**)	Număr tarla/lot (**)	Număr parcelă (**)		
Se completează de către vânzător.	BULBUCATA CR	0,3008	100%	32011	32011	35/7	30	ARABIL	
Verificat primărie <sup>^4)</sup>	X	X	X	X	X	X	X		



<sup>^3)</sup> Se completează categoria de folosință a terenurilor agricole situate în extravilan conform art. 2 din Legea fondului funciar nr. 18/1991, republicată, cu modificările și completările ulterioare.<sup>^4)</sup> Se completează cu „X” rubricile în care informațiile pot fi comparate cu datele din Registrul agricol, evidențele fiscale, evidențele de stare civilă, altele asemenea.<sup>^5)</sup> Cota-parte din suprafață se exprimă în fracție și în hectare. (\*) Declar că terenul agricol situat în extravilan face obiectul acțiunii pentru pronunțarea unei hotărâri judecătorești care să țină loc de contract de vânzare: DA [ ] NU [ ] Cunoscând că falsul în declarații se pedepsește conform Legii nr. 286/2009 privind Codul penal, cu

modificările și completările ulterioare, declar că datele sunt reale, corecte și complete.

Vânzător/Împuternicit,

BRATILA SORIN ALEXANDRU

(numele și prenumele în clar)

Semnătura

.....

L.S.

Data 31 07 2024



## OFERTĂ DE VÂNZARE TEREN

Subsemnatul/Subsemnata<sup>^1)</sup>

BRATILA SORIN ALEXANDRU

CNP 1891124440019

BRATICA CALINA

CNP 1860904394522

....., având  
 adresa de comunicare în: localitatea BUCUREȘTI  
 str. ACMAJU MARE nr. 12, bl. 51, sc. 1, et.

2, ap. 5, județul/sectorul 4 codul poștal  
 ....., e-mail ....., tel. 0784378777, vând teren

agricol situat în extravilan, în suprafață de 0.15 (ha), reprezentând  
 cota parte 100% la prețul de (\*) 14.000 (lei).<sup>^1)</sup> plus preț pe m<sup>2</sup> ev<sup>2</sup>

Se completează numele și prenumele proprietarului terenului. Condițiile  
 de vânzare<sup>^2)</sup> sunt următoarele: .....<sup>^2)</sup>

Se va completa în cifre și litere. Date privind identificarea terenului:

Specificare	Informații privind amplasamentul terenului							Categorie de folosință <sup>^3)</sup>	Observații
	Orașul/Comuna/Județul (*)	Suprafață (ha)		Număr cadastral (**)	Număr de carte funciară (**)	Număr tarla/lot (**)	Număr parcelă (**)		
		Suprafața totală (*)	Cotă-parte <sup>^5)</sup>						
Se completează de către vânzător.	<u>BULBUCATA GR</u>	<u>0.15</u>	<u>100%</u>	<u>33068</u>	<u>33068</u>	<u>30/2</u>	<u>13</u>	<u>ARABIL</u>	
Verificat primărie <sup>^4)</sup>	<u>X</u>	<u>X</u>	<u>X</u>	<u>X</u>	<u>X</u>	<u>X</u>	<u>X</u>		



<sup>^3)</sup> Se completează categoria de folosință a terenurilor agricole situate în extravilan conform art. 2 din Legea fondului funciar nr. 18/1991, republicată, cu modificările și completările ulterioare.  
<sup>^4)</sup> Se completează cu „X” rubricile în care informațiile pot fi comparate cu datele din Registrul agricol, evidențele fiscale, evidențele de stare civilă, altele asemenea.  
<sup>^5)</sup> Cota-parte din suprafață se exprimă în fracție și în hectare.  
 (\*) Declar că terenul agricol situat în extravilan face obiectul acțiunii pentru pronunțarea unei hotărâri judecătorești care să țină loc de contract de vânzare: DA [ ] NU [ ] Cunoscând că falsul în declarații se pedepsește conform Legii nr. 286/2009 privind Codul penal, cu



modificările și completările ulterioare, declar că datele sunt reale, corecte și complete.

Vânzător/Împuternicit,

...BRATIU SOPHA MOZANON

(numele și prenumele în clar)

Semnătura

.....

L.S.

Data 31.07.2024



## OFERTĂ DE VÂNZARE TEREN

Subsemnatul/Subsemnata<sup>^1)</sup>

BRATIUA SORIN ALEXANDRU CNP 1891124440019  
BRATIUA CARMEN CNP 1860904394522

....., având  
 adresa de comunicare în: localitatea BUCUREȘTI,  
 str. ALMAU MAKE nr. 12, bl. 57, sc. 7, et.  
2, ap. 5, județul/sectorul 4 codul poștal  
 ....., e-mail ....., tel. 0884378797, vând teren  
 agricol situat în extravilan, în suprafață de 0,38 (ha), reprezentând  
 cota parte 100%, la prețul de (\*) 10.700 (lei).<sup>^1)</sup> Prea mult pentru eu  
 Se completează numele și prenumele proprietarului terenului. Condițiile  
 de vânzare<sup>^2)</sup> sunt următoarele: .....<sup>^2)</sup>

Se va completa în cifre și litere. Date privind identificarea terenului:

Specificare	Informații privind amplasamentul terenului							Categorie de folosință <sup>^3)</sup>	Observații
	Orașul/Comuna/Județul (*)	Suprafață (ha)		Număr cadastral (**)	Număr de carte funciară (**)	Număr tarla/lot (**)	Număr parcelă (**)		
		Suprafața totală (*)	Cotă-parte <sup>^5)</sup>						
Se completează de către vânzător.	<u>BULBUCATA BR</u>	<u>0,38</u>	<u>100%</u>	<u>31892</u>	<u>31892</u>	<u>35/8</u>	<u>15</u>	<u>APABIL</u>	
Verificat primărie <sup>^4)</sup>	<u>X</u>	<u>X</u>	<u>X</u>	<u>X</u>	<u>X</u>	<u>X</u>	<u>X</u>		

<sup>^3)</sup> Se completează categoria de folosință a terenurilor agricole situate în extravilan conform art. 2 din Legea fondului funciar nr. 18/1991, republicată, cu modificările și completările ulterioare.<sup>^4)</sup> Se completează cu „X” rubricile în care informațiile pot fi comparate cu datele din Registrul agricol, evidențele fiscale, evidențele de stare civilă, altele asemenea.<sup>^5)</sup> Cota-parte din suprafață se exprimă în fracție și în hectare. (\*) Declar că terenul agricol situat în extravilan face obiectul acțiunii pentru pronunțarea unei hotărâri judecătorești care să țină loc de contract de vânzare: DA [ ] NU [ ] Cunoscând că falsul în declarații se pedepsește conform Legii nr. 286/2009 privind Codul penal, cu



modificările și completările ulterioare, declar că datele sunt reale, corecte și complete.

Vânzător/Împuternicit,  
BRATILA SORIN ALEXANDRU

(numele și prenumele în clar)

Semnătura

.....

L.S.

Data

31 07 2024



OFERTĂ DE VÂNZARE TEREN

Subsemnatul/Subsemnata<sup>^1)</sup>

BRADILA SORIN ALEXANDRU CNP. 1891124440019  
 BRADILA CARMEN CNP. 2860906394522

....., având  
 adresa de comunicare în: localitatea BUCURASMI  
 str. ALMANU MARE nr. 12, bl. 51, sc. 1, et.  
 2, ap. 5, județul/sectorul 4, codul poștal  
 ....., e-mail ....., tel. 0784378777, vând teren  
 agricol situat în extravilan, în suprafață de 0,22 (ha), reprezentând  
 cota parte 100%, la prețul de (\*) 6000 (lei).<sup>^1)</sup> sase mii eu  
 Se completează numele și prenumele proprietarului terenului. Condițiile  
 de vânzare<sup>^2)</sup> sunt următoarele: .....<sup>^2)</sup>

Se va completa în cifre și litere. Date privind identificarea terenului:

Specificare	Informații privind amplasamentul terenului							Categoria de folosință <sup>^3)</sup>	Observații
	Orașul/Comuna/Județul (*)	Suprafață (ha)		Număr cadastral	Număr de carte funciară	Număr tarla/lot	Număr de parcele		
		Suprafața totală (*)	Cotă-parte <sup>^5)</sup>	(**)	(**)	(**)	(**)	(**)	
Se completează de către vânzător.	BULBUCATA GIURGIU	0,22	100%	31889	31889	29	33	ARABIL	
Verificat primărie <sup>^4)</sup>	X	X	X	X	X	X	X		



<sup>^3)</sup> Se completează categoria de folosință a terenurilor agricole situate în extravilan conform art. 2 din Legea fondului funciar nr. 18/1991, republicată, cu modificările și completările ulterioare.  
<sup>^4)</sup> Se completează cu „X” rubricile în care informațiile pot fi comparate cu datele din Registrul agricol, evidențele fiscale, evidențele de stare civilă, altele asemenea.  
<sup>^5)</sup> Cota-parte din suprafață se exprimă în fracție și în hectare.  
 (\*) Declar că terenul agricol situat în extravilan face obiectul acțiunii pentru pronunțarea unei hotărâri judecătorești care să țină loc de contract de vânzare: DA [ ] NU [ ] Cunoscând că falsul în declarații se pedepsește conform Legii nr. 286/2009 privind Codul penal, cu

modificările și completările ulterioare, declar că datele sunt reale, corecte și complete.

Vânzător/Împuternicit,

...BENTILĂ SONIA ALEXANDRU

(numele și prenumele în clar)

Semnătura

.....

L.S.

Data ..... 31.07.2024

OFERTĂ DE VÂNZARE TEREN

Subsemnatul/Subsemnata<sup>1)</sup>

GHITA IOANA CNP 2650613400491  
 IUCI NATALIA CNP 267070224494  
 ATOMEI VALERIA CNP 2651013400708

....., având adresa de comunicare în: localitatea București, str. PARAFUTELOR nr. 12, bl. 42, sc. 1, et. 2, ap. 9, județul/sectorul 6, codul poștal ....., e-mail ....., tel. 0764554043, vând teren agricol situat în extravilan, în suprafață de 0,60 (ha) (ha), reprezentând cota parte ....., la prețul de (\*) 12.000 lei (lei).<sup>1)</sup> *doișezeci și două lei*  
 Se completează numele și prenumele proprietarului terenului. Condițiile de vânzare<sup>2)</sup> sunt următoarele: .....<sup>2)</sup>

Se va completa în cifre și litere. Date privind identificarea terenului:

Specificare	Informații privind amplasamentul terenului							Categoricia de folosință <sup>3)</sup>	Observații
	Orașul/Comuna/Județul (*)	Suprafață (ha)		Număr cadastral (**)	Număr de carte funciară (**)	Număr tarla/lot (**)	Număr parcelă (**)		
		Suprafața totală (*)	Cotă-parte <sup>5)</sup>						
Se completează de către vânzător.	BULBUCATA	0,60 ha	100%	3324	3324	2/3	1,1 ha	ARABU	
Verificat primărie <sup>4)</sup>	X	X	X	X	X	X	X	X	

<sup>3)</sup> Se completează categoria de folosință a terenurilor agricole situate în extravilan conform art. 2 din Legea fondului funciar nr. 18/1991, republicată, cu modificările și completările ulterioare.<sup>4)</sup> Se completează cu „X” rubricile în care informațiile pot fi comparate cu datele din Registrul agricol, evidențele fiscale, evidențele de stare civilă, altele asemenea.<sup>5)</sup> Cota-parte din suprafață se exprimă în fracție și în hectare. (\*) Declar că terenul agricol situat în extravilan face obiectul acțiunii pentru pronunțarea unei hotărâri judecătorești care să țină loc de contract de vânzare: DA [ ] NU [ ] Cunoscând că falsul în declarații se pedepsește conform Legii nr. 286/2009 privind Codul penal, cu





modificările și completările ulterioare, declar că datele sunt reale, corecte și complete.

Vânzător/Împuternicit,  
.....  
(numele și prenumele în clar)

GHITA IOANA  
IUCHE NATALIA  
ATOMEI VALERIA

Semnătura

.....

L.S.

Data 02.09.2024



Anexa nr. 2  
(Anexa nr. 1B la normele metodologice)

(1) - Model -  
- Formular pentru persoane fizice -

OFERTĂ DE VÂNZARE TEREN

BOLMA MARIA, SAULESCU LUCIA, STAIKU IULIAN 2520315400035, 2490926400685, 1560816500494  
Subsemnatul/Subsemnata<sup>^1</sup>) ..... CNP ....., având adresa de comunicare în:  
localitatea BUCUREȘTI, str. HAGI GHITA nr. 34, bl. ...., sc. ...., et. ...., ap. ....,  
județul/sectorul ..... codul poștal ....., e-mail ....., tel. ....  
vând teren agricol situat în extravilan, în suprafață de 1.5 (ha), reprezentând cota parte 100%,  
la prețul de (\*) 36.000 (lei). (treizecisisasemiilei)

<sup>^1</sup>) Se completează numele și prenumele proprietarului terenului.

Condițiile de vânzare<sup>^2</sup>) sunt următoarele: .....

<sup>^2</sup>) Se va completa în cifre și litere.

Date privind identificarea terenului:

Specificare	Informații privind amplasamentul terenului						Categororia de folosință <sup>^3</sup> ) (**)	Observații
	Orașul/ Comuna/ Județul (*)	Suprafață (ha)		Număr cadastral (**)	Număr de carte funciară (**)	Număr tarla/lot (**)		
		Suprafața totală (*)	Cotă- parte <sup>^5</sup> )					
Se completează de către vânzător.	BULBUCATA/ GIURGIU	1.5	100%	32332	32332	50/1	17	E.A.
Verificat primărie <sup>^4</sup> )	X	X	X	X	X	X	X	

<sup>^3</sup>) Se completează categoria de folosință a terenurilor agricole situate în extravilan conform art. 2, din Legea fondului funciar nr. 18/1991, republicată, cu modificările și completările ulterioare.

<sup>^4</sup>) Se completează cu „X” rubricile în care informațiile pot fi comparate cu datele din Registrul agricol, evidențele fiscale, evidențele de stare civilă, altele asemenea.

<sup>^5</sup>) Cota-parte din suprafață se exprimă în fracție și în hectare.

(\*) Declar că terenul agricol situat în extravilan face obiectul acțiunii pentru pronunțarea unei hotărâri judecătorești care să țină loc de contract de vânzare: DA [ ] NU [X]

Cunoscând că falsul în declarații se pedepsește conform Legii nr. 286/2009 privind Codul penal, cu modificările și completările ulterioare, declar că datele sunt reale, corecte și complete.

Vânzător/Împuternicit,  
BOLMA MARIA, SAULESCU LUCIA, STAIKU IULIAN  
(numele și prenumele în clar)

Semnătura

Data

16.05.2014

NOTE:

Câmpurile notate cu (\*) sunt obligatoriu de completat.

Câmpurile notate cu (\*\*) se completează în cazul în care sunt cunoscute informațiile.